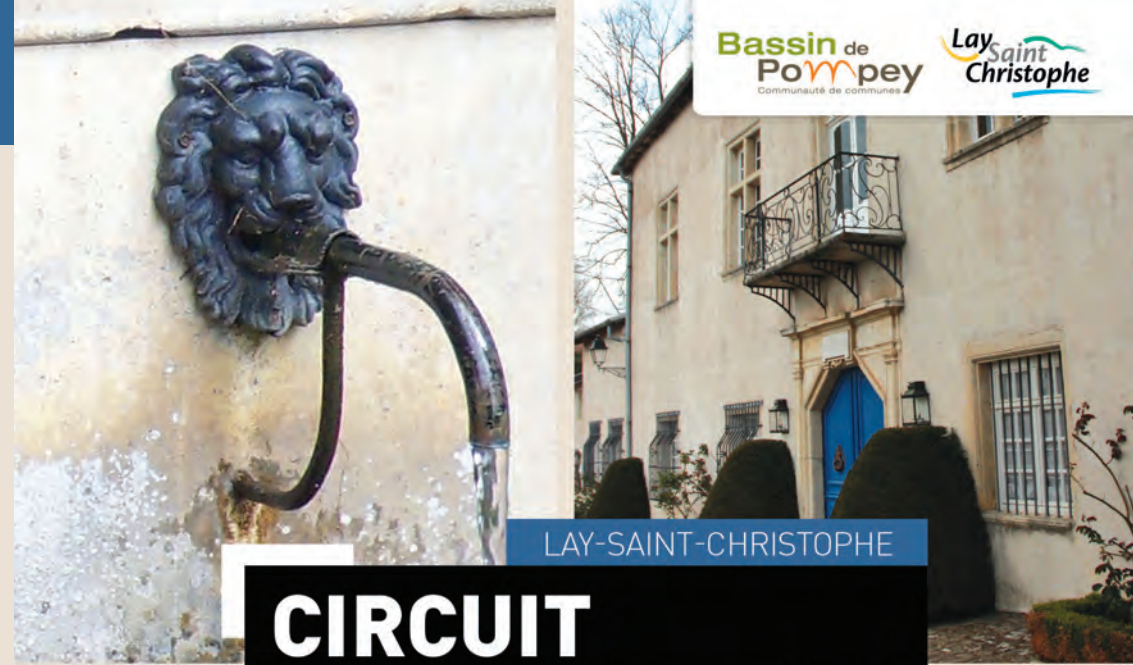



# Plan de situation



LAY-SAINT-CHRISTOPHE

## CIRCUIT DES FONTAINES



- |   |                             |
|---|-----------------------------|
| ① Fontaine de Courcelles                          | ① Fontaine Daum             |
| ② 2 <sup>a</sup> Mairie / 2 <sup>b</sup> Fontaine | ② Maison Daum               |
| ③ Presbytère                                      | ③ La Samaritaine            |
| ④ Fontaine du Houchot                             | ④ Fontaine Lolincourt       |
| ⑤ Fontaine des Dames                              | ⑤ Maisons Lorraines         |
| ⑥ Fontaine Chavenois                              | ⑥ Fontaine du Prieuré       |
| ⑦ Fontaine Hameruche                              | ⑦ Fontaine des Bénédictins  |
| ⑧ Fontaine de la Tuilerie                         | ⑧ Fontaine Jacquemard       |
|   | ⑨ Fontaine du Point du Jour |

### Renseignements :

Point d'accueil touristique du Bassin de Pompey  
1 place d'armes - 54460 Liverdun (cité médiévale)  
03 83 24 40 40  
<http://tourisme.bassinpompey.fr>




Un parcours à la fois visuel  
et interactif !

9 étapes en haute Lay, 8 étapes en basse Lay :  
des panneaux et des QR Codes à scanner



## Lay-Saint-Christophe "Le village aux mille fontaines"



Lay-Saint-Christophe est composé de la Basse-Lay qui longe la rivière Amezule et de la Haute-Lay, à flanc de coteau.

C'est au XIV<sup>e</sup> siècle que Saint-Christophe est ajouté au nom Lay, de l'ancien mot laïa signifiant colline ou sentier forestier rectiligne.

Résidence permanente des maires du Palais d'Austrasie, c'est au château que serait né, en 582, Saint Arnoû ancêtre de Charlemagne.

Vers 960, une communauté de bénédictins s'y installe et en 1080, Antoine de Pavie édifie un prieuré et une église. Dom Calmet les restaure au début du XVIII<sup>e</sup> siècle et fait construire un couvent.

A la Révolution, ce prieuré perd ses fonctions. Il est vendu en 1794.

La commune a connu une activité viticole jusque dans les années 1980. Le vignoble comptait 120 hectares début XIX<sup>e</sup> siècle. Aux XVIII<sup>e</sup> et XIX<sup>e</sup> siècles, la commune s'est industrialisée : mines de fer, scieries, tannerie, tuilerie, moulin, à présent disparus.

La Haute-Lay repose sur une couche d'argile. Omniprésente, l'eau a favorisé la création de 19 fontaines et lavoirs du XVIII<sup>e</sup> siècle à nos jours.

Cette promenade propose la découverte de ce patrimoine en suivant le fil d'eau de ses fontaines.

Bonne visite !

## La Haute Lay

### 1 Fontaine Daum

Cette petite auge en pierre et l'eau de la source sont offertes à la commune en 1981 par Michel Daum, propriétaire de la maison voisine. La famille Daum a créé les cristalleries du même nom, installées à Nancy.

### 2 Maison Daum

Antonin Daum et sa femme Marguerite s'installent à Lay-Saint-Christophe dans une maison rurale du XVI<sup>e</sup> siècle qu'ils transforment en style Art Nouveau.



### 3 La Samaritaine

Cette demeure Renaissance de 1592 possède dans sa cour une fontaine monumentale dont les statues datent de 1620. Elles représentent la Samaritaine qui donne à boire à Jésus.



### 4 Fontaine Lolincourt

Cet ancien lavoir créé en 1802 est alimenté par une source, située sur le plateau. La même source a alimenté en eau potable une partie du village entre 1939 et 1960.

### 5 Maisons lorraines

Les maisons lorraines sont étroites, profondes et basses. Elles se composent d'une salle principale, d'une cuisine, d'une chambre, et d'un couloir séparant l'habitation de la grange.

### 6 Fontaine du prieuré

La source de cette fontaine est située dans une propriété privée. En 1794 la municipalité demande au propriétaire de la transférer à l'extérieur pour permettre aux layens de disposer de l'eau.

### 7 Fontaine des Bénédictins

Edifiée en 1992 devant le mur de l'ancien prieuré, cette fontaine est l'une des plus récentes du village. Son nom évoque la présence d'un prieuré entre les X<sup>e</sup> et XVIII<sup>e</sup> siècles.



### 8 Fontaine Jacquemard

Cette fontaine se situe à l'emplacement d'un ancien abreuvoir à pâturage. A son réaménagement en 1977, on lui ajoute une auge en pierre provenant d'un lavoir démolit à Custines.

### 9 Fontaine du Point du Jour

Cette fontaine est créée en 1832 sur un chemin voisin. Supprimée lors de travaux d'adduction d'eau du village en 1939, elle est reconstruite à son emplacement actuel en 1975.

## La Basse Lay

### 1 Fontaine de Courcelles

La fontaine de Courcelles est un ancien lavoir créé en 1811 alimenté par les sources de la fontaine de Lolincourt construite à la Haute-Lay.

### 2<sup>a</sup> Mairie et musée Jean Edouard

Cette ancienne maison forte apparaît dans les écrits dès 1669. Elle abrite successivement un hospice pour malades, une maison de retraite et aujourd'hui la mairie et le musée d'arts et traditions locales Jean Edouard.



### 2<sup>b</sup> Fontaine de la mairie et église

La cour de la Mairie abrite une fontaine créée en 1988. Non loin, l'église a été érigée en 1860 sur la base de l'église primitive de 1130. Elle a conservé son clocher et sa tour d'angle à meurtrières.

### 3 Presbytère

Cette demeure construite en 1589 est surnommée « Pavillon Jean Voisin ». Propriété privée, puis communale, elle loge les prêtres de la paroisse, puis devient presbytère en 1829. Elle redevient propriété privée en 2004.

### 4 Fontaine du Houchot

Cette fontaine est la plus ancienne fontaine de la Basse-Lay. L'eau de la source du Houchot actionnait en partie l'ancien moulin à farine qui a fonctionné jusqu'en 1896.

### 5 Fontaine des Dames

Cette fontaine créée en 1857 est alimentée par la fontaine du Houchot. Son nom rappelle que les propriétés voisines étaient détenues par les chanoines de l'abbaye de Bouxières-aux-Dames.



### 6 Fontaine Chavenois (1811)

### 7 Fontaine Hameruche (1851)

Un particulier installant une tuilerie à Lay sollicite le droit de recherche des eaux sur un terrain communal. En échange, il s'engage à fournir aux fontaines du village les eaux nécessaires à leur alimentation et fabrique les tuyaux en terre cuite. Ces deux fontaines sont alimentées grâce à cet accord de 1846.



### 8 Fontaine de la Tuilerie

Cette fontaine a été créée en 1857 à la démolition de la tuilerie voisine, dont on trouve trace en 1443. Propriété du prieuré, la tuilerie est l'une des premières activités industrielles de la commune.